

# Mörrimöykynpuiston yleissuunnitelmaluonnos



- PIIRUSTUSMERKINNÄT**
- Suunnittelualueen raja
  - Puiston kaavaraja
  - Oleva / poistuva korkopiste
  - Uusi korkopiste
  - Oleva korkeuskäyrä
  - Uusi korkeuskäyrä
  - Oleva puusto
  - Istutettava havu/lehti-puu
  - Oleva havu/lehti-puu (ei mitattu)
  - Oleva avokallio
  - Säilyvä metsäpohja
  - Säilyvä korpijuotti, kosteikkoalue
  - Seulottu metsänpohja, 950m<sup>2</sup> luontainen kasvillisuus
  - Monilajinen istutus metsäkasvillisuutta 260m<sup>2</sup>
  - Kivituhka 1600m<sup>2</sup>
  - Turvahake 420m<sup>2</sup>
  - Asfaltti 170m<sup>2</sup>
  - Pitkospuut, puuterassi 70m<sup>2</sup>
  - Lahopuureunus tai terassointi, lahoppu maapuuna
  - Maakivi (säilyvä, voidaan hyödyntää paikalla)
  - Oleva / poistuva valaisin
  - Uusi valaisin (sijainti tarkentuu rakennussuunnitteluvaiheessa)
  - Uusi penkki/roska-astia
  - Uusi pyöräteline
  - Liikennemerkki jk+ppp
  - Uusi veistos
  - Uusi infotaulu/ puiston nimikyltti

- KUNNOSSAPITOLUOKITUS**
- R2 (A2) Toimintaviheralue 1800m<sup>2</sup>
  - M2 (C1) Lähimetsä (Raitin luiskat pidetään puoliavoimena) 9900m<sup>2</sup>

**Kunnossapitoluokat ja metsänhoito**  
Leikkipaikan kunnossapitoluokka on R2 (Toimintaviheralue). Kunnossapito painottuu rakenteiden, varusteiden, kalusteiden ja laitteiden käytettävyyden ja turvallisuuden varmistamiseen. Myös kasvillisuuden hoidon tavoitteena on monipuolinen, viihtyisä, turvallinen, käyttäjäystävällinen ja toimiva viheralue.

Raitin luiskien kunnossapitoluokka on alkuvuonna R4 (Suoja- ja vaihtumisviheralue) ja sen jälkeen M2 (Lähimetsä). Tavoitteena on kasvillisuudeltaan monimuotoisen, puoliavoimen maiseman ylläpito. Alkuvuonna vaalitaan valikoitua metsäkasvillisuutta ja ehkäistään vesakoitumista sekä heinittämistä.

Metsän hoitoluokka on M2 (lähimetsä) seuraavin tarkennuksin: Alueen keskellä oleva korpijuotti säilytetään luonnonmukaisena. Paikoitellen pienempää puustoa poistetaan valikoiden kapeiden näkymälinjojen avaamiseksi pitkospuiden ympäristöön. Säilytettävää metsäaluetta harvennetaan valikoiden raittien läheisyydessä mäntyä ja haappa suosien. Alueelle jätetään kallioiden juurelle riistatietoköjä. Kookkaat kuuset säilytetään ja niitä vaalitaan paikan luonnetta vahvistavana puustona, mutta raitin ja leikkipaikan yhteydessä kalliolla kasvavat kuuset arvioidaan turvallisuusriskin kannalta. Lahokaviosammal huomioidaan alueen hoidossa niin, että kaikki lahot ja kuolleet puut jätetään alueelle.

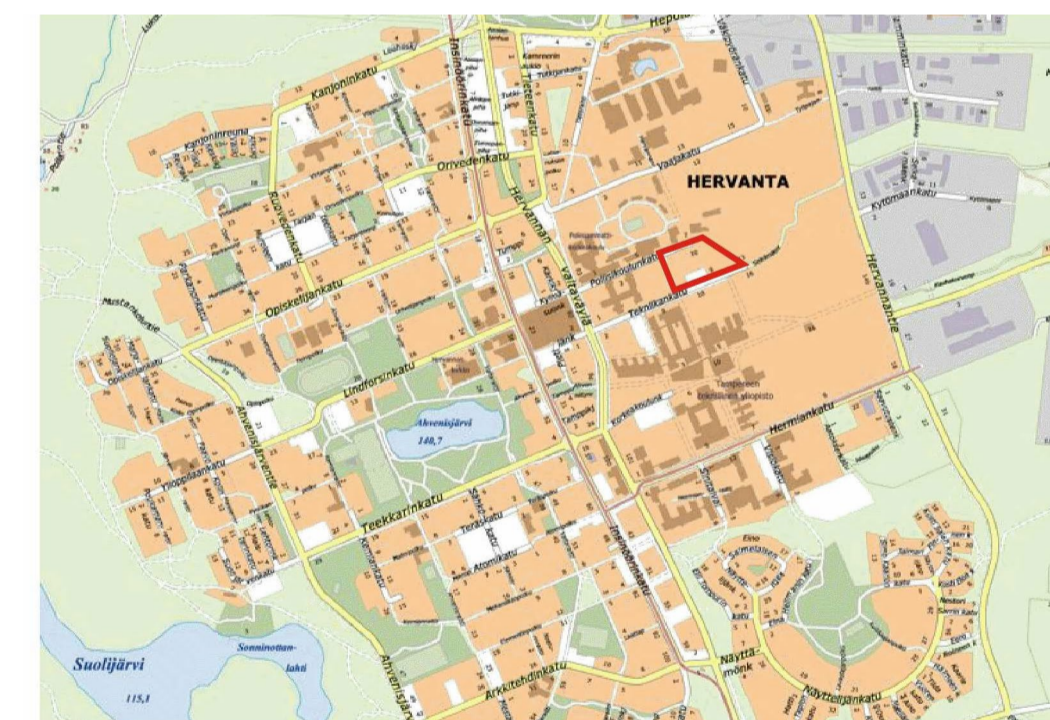


**SUUNNITELMASELOSTUS**  
Mörrimöykynpuisto eli Itä-Hervannan aluepuisto sijaitsee Poliisikoulunkadun ja Tekniikkakadun välissä. Alue on nykyisellään melko luonnonalaista sekametsää, missä on näyttäviä kallioikumpareita. Osa alueesta on soistunutta korpijuottia, jossa on havaittu lahokaviosammalta. Tekniikkakadun varrella on pysäköintialue.

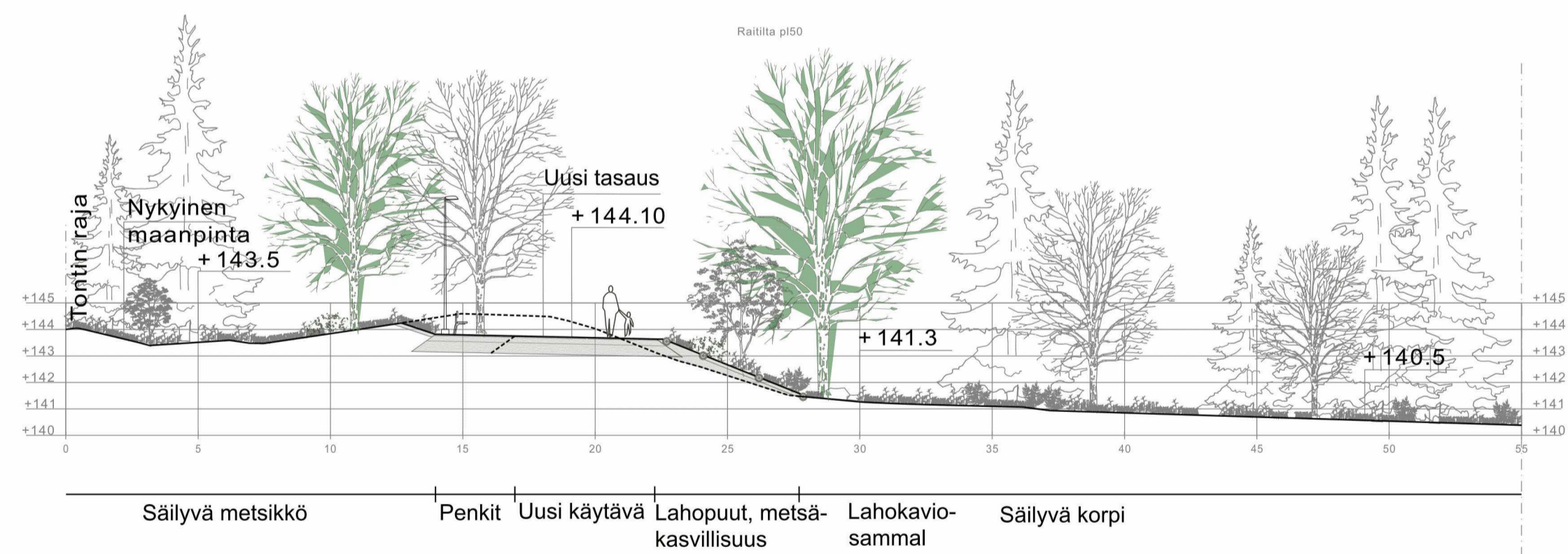
Suunnitelmassa metsä säilyy lähes kokonaan. Lahokaviosammalten kohdalle ei tule toimenpiteitä. Tekniikkakadulta rakennetaan uusi raitti Poliisikoulunkadun päätteeseen. Talvikunnossapidettävän pääraitin leveys on 5 m. Alikulku pohjoiseen toteutetaan mahdollisesti myöhemmin. Puustoa kaadetaan vain raitin kohdalta. Tilalle istutetaan haappa sekä muutamia erityistaimia Mustilan puulajikokeen mukaisesti. Luiskien verhoiluun hyödynnetään kuorittavaa metsänpohjaa. Luiskiin istutetaan monilajista, kerroksellista metsäkasvillisuutta tai annetaan niiden kasvittaa itsestään. Näin voidaan toteuttaa ekologisesti kestävä ympäristörakentamista.

Leikki- sekä pelitoiminnot keskittyvät nykyisestä käytöstä poistuvalla pysäköintialueella Tekniikkakadun varteen. Suunnitelmassa sitä reunustavat loivat niitty- ja metsäkasvillisuuskuummut, jotka liittyvät alueen ympäröivään metsään. Toteutuksessa voidaan hyödyntää raitin rakentamisesta syntyviä maamassoja, mikä pienentää hankkeen hiilijalanjälkeä. Leikkipaikan pinta on turvahaketta ja kivituhkaa, ja välineissä käytetään pääasiassa luonnonpuuta. Alueella on tilaa pelikentälle, ja sen reunalle sijoitetaan ulokuntoiluvälineitä sekä riippumatto. Leikkipaikalle tulee piknik-pöytä. Lisäksi reunalle voidaan sijoittaa periskooppi, josta voi katsella alas korpeen sekä Mörrimöykyn sateensuoja, sieniveistos. Kalusteisiin, varusteisiin ja kasvillisuuteen voi tulla muutoksia toteutussuunnittelun aikana.

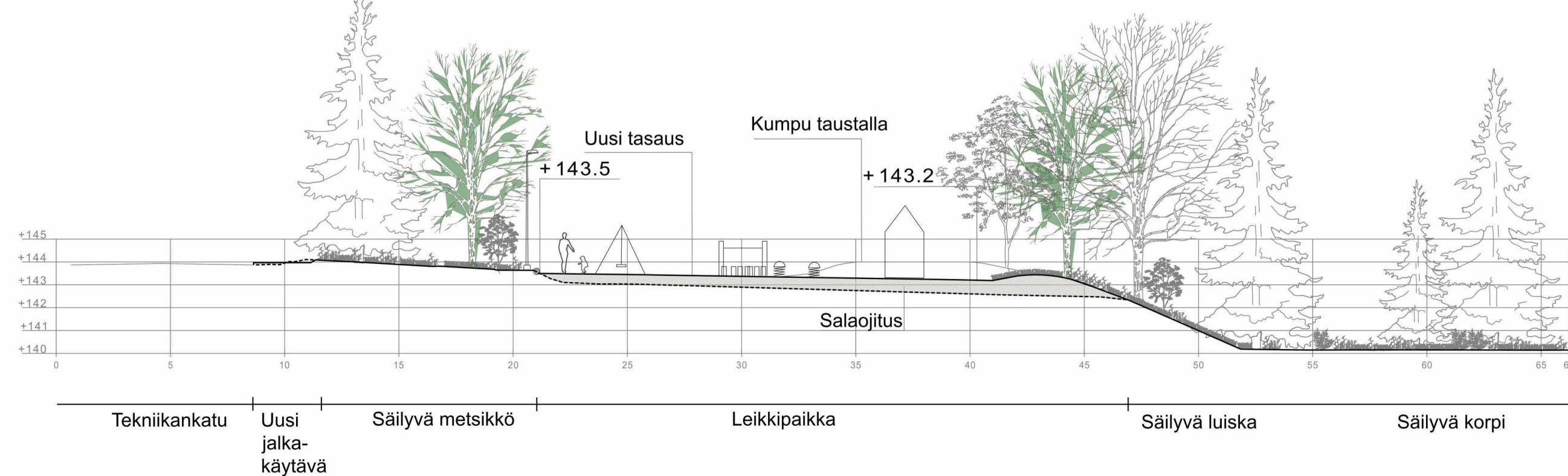
Raitin länsipuolelle tehdään pieni levähdyspaikka, josta voi katsella puiden lomasta korpeen. Opastaulu kertoo paikan luonnosta. Puiston maisemoinnissa hyödynnetään raitin kohdalta kaadettavaa puustoa maapuuna uuden raitin luiskien terassoinnissa sekä leikkipaikan reunolla. Näin voidaan tukea kaupunkiluonnon monimuotoisuutta ja esimerkiksi lahokaviosammalten elinympäristöä.



Leikkaus A-A



Leikkaus B-B



## PUISTON VARUSTEET



## VÄLINLUETTELO

1.	Keinut 2 paikkaa, Hags Ega 803416 (5-12v, 3-5v)	1 kpl
2.	Pesäkeinu, Hags Olly 8045572 (5-12v)	1 kpl
3.	Tasapainoilusilta, Kompan NRO 821-0901, käsittlemätön puu (4+ v)	1 kpl
4.	Leikkimökki, Hags Tillo 8064253	1 kpl
5.	Jousikeinu Ötökkä, Kompan NRO112, maalattu sininen + ruskea puu (3+ v)	1 kpl
6.	Jousikeinu Etana, Kompan NRO115, maalattu ruskea puu (3+ v)	1 kpl
7.	Leuanvetokeskus, Kompan FRO12800-1001, käsittlemätön puu (13+ v)	1 kpl
8.	Klipeilyteline, Hags Norna Climby 9 0878296 (2-5v, 5-12v)	1 kpl
9.	Riippukeinu, Kompan NRO815-1001, käsittlemätön puu (3+ v)	1 kpl
10.	Pöytätennispyytä, ACON Cornilleau pro	1 kpl
11.	Tasapainopuomi, Hags Equilibra 8045602	1 kpl
12.	Karuselli, Kompan NRO1090-0901, käsittlemätön puu (4+ v)	1 kpl
ro	Roska-astia, Lehtovuori Oy City 60 RAL 6005	2 kpl
pe	Penkki, Sarka Oy Jaakko, väri ruskea	5 kpl
pe + pö	Penkki (selkänojaton) ja pöytä Sarka Oy, väri ruskea	1 kpl
pn	Puiston nimikyltti	2 kpl
pp1	Polkupyöräteline AluShel Oy BAR L60	1 kpl
pp2	Polkupyöräteline Lehtovuori Oy klassikko 8:lle pyörälle (lapset)	1 kpl

PIIRUSTUSNUMERO 18/21596/1

TAMPEREEN KAUPUNKI  
KIRJAAMO  
PL 487, 33101 TAMPERE  
KÄYNTIOSOITE: PUUTARHAKATU 6

SÄHKÖPOSTI: kirjaamo@tamper.fi

Suunnitelman diaarinumero:  
TRE:6024/10.03.04/2021

SITOWISE  
TAMPEREEN KAUPUNKI  
KAUPUNKIYMPÄRISTÖN SUUNNITTELU  
VIHERALUEET JA HULEVEDET

